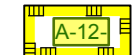












Legende

Schutzgebiete und -objekte, gesetzliche geschützte Biotope, fachliche Ausweisung



-  Amtl. Biotopkartierung lt. LfU
-  ASK-Punktnachweis lt. LfU
-  ASK Nachweis Vögel lt. LfU
-  Ökokatasterfläche, Ausgleichs-/Ersatzfläche lt. LfU
-  ABSP Stadt Augsburg: lokal bedeutsame Fläche
-  Wasserschutzgebiet lt. LfU
-  Alllasten / Alllastenverdachtsfläche lt. Stadt Augsburg und Landkreis Augsburg
-  Bodendenkmal Stadt Augsburg lt. BLfD
-  Bodendenkmal Landkreis Augsburg lt. BLfD
-  Radwanderwege lt. LDBV

Biotop- und Nutzungstypen lt. Biotopwertliste (zur Anwendung der BayKompV)




Stillgewässer

-  S22 Naturfremde bis künstliche Stillgewässer, Sonstige naturfremde bis künstliche Stillgewässer


Wald

-  L61 Sonstige standortgerechte Laub(misch)wälder, junge Ausprägung
-  L62 Sonstige standortgerechte Laub(misch)wälder, mittlere Ausprägung

Feldgehölze, Hecken, Gebüsche

-  B112 Gebüsche und Hecken, mit überwiegend einheimischen, standortgerechten Arten, Mesophiles Gebüsche / Hecken
-  B311 Einzelbäume, Baumreihen und Baumgruppen mit überwiegend einheimischen, standortgerechten Arten, junge Ausprägung
-  B141 Gebüsche und Hecken, Schnitthecken, mit überwiegend einheimischen, standortgerechten Arten




Einzelbäume, Baumreihen, Baumgruppen

-  B312 Einzelbäume, Baumreihen und Baumgruppen mit überwiegend einheimischen, standortgerechten Arten, mittlere Ausprägung



Acker

-  A11 Bewirtschaftete Äcker, Intensiv bewirtschaftete Äcker ohne oder mit stark verarmter Segetalvegetation


Grünland

-  G11 Intensivgrünland (genutzt) (inkl. einjährig brachgefallenes Intensivgrünland)
-  G211 Extensivgrünland, Mäßig extensiv bis extensiv genutztes Grünland frischer bis mäßig trockener Standorte, Mäßig extensiv genutztes, artenarmes Grünland
-  G4 Tritt- und Parkrasen (mit hoher Schnittfrequenz und/oder Trittbelastung)










Ufersäume, Säume, Ruderal- und Staudenfluren

-  K11 Ufersäume, Säume, Ruderal- und Staudenfluren der planaren-hochmontanen Stufe, Artenarme Säume und Staudenfluren
-  K122 Ufersäume, Säume, Ruderal- und Staudenfluren der planaren-hochmontanen Stufe, Mäßig artenreiche Säume und Staudenfluren, frischer bis mäßig trockener Standorte








Felsen, Block- und Schutthalden, Geröllfelder, vegetationsfreie/-arme offene Bereiche

-  O41 Sonstige natürliche und naturnahe vegetationsfreie/-arme offene Bereiche, Natürliche und naturnahe vegetationsfreie/-arme Kies- und Schotterflächen










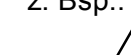
Freiflächen im Siedlungsbereich

-  O651 Abgrabungs- und Aufschüttungsflächen, Deponien (z. B. Hausmüll, Bauschutt, Schlamm), naturfern
-  O652 Abgrabungs- und Aufschüttungsflächen, Deponien (z. B. Hausmüll, Bauschutt, Schlamm), sich selbst überlassen oder begrünt
-  O7 Bauflächen und Baustelleneinrichtungsfächen
-  P11 Park- und Grünanlagen ohne Baumbestand oder mit Baumbestand junger bis mittlerer Ausprägung
-  P12 Park- und Grünanlagen alter Ausprägung
-  P21 Privatgärten und Kleingartenanlagen strukturarm
-  P22 Privatgärten und Kleingartenanlagen strukturreich
-  P31 Sport-/Spiel-/Erholungsanlagen mit hohem Versiegelungsgrad
-  P32 Sport-/Spiel-/Erholungsanlagen mit geringem Versiegelungsgrad

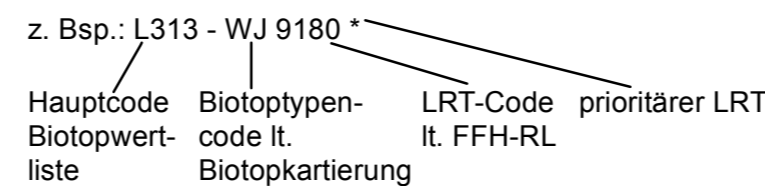
Siedlungsflächen

-  P431 Sonderflächen und Kleingebäude im Siedlungsbereich, Ruderalflächen im Siedlungsbereich, vegetationsarm / -frei
-  P432 Sonderflächen und Kleingebäude im Siedlungsbereich, Ruderalflächen im Siedlungsbereich mit artenarmen Ruderal- und Staudenfluren
-  X11 Siedlungsbereiche, Dorf-, Kleinsiedlungs- und Wohngebiete
-  X12 Siedlungsbereiche, Misch- und Kerngebiete
-  X132F Siedlungsbereiche, Sonstige Siedlungsfläche im Außenbereich
-  X2 Siedlungsbereiche, Industrie- und Gewerbegebiete
-  X3 Siedlungsbereiche, Sondergebiete

Verkehrsflächen

-  V11 Verkehrsflächen des Straßen- und Flugverkehrs, versiegelt
-  V12 Verkehrsflächen des Straßen- und Flugverkehrs, befestigt
-  V21 Gleisanlagen und Zwischengleisflächen, versiegelt
-  V22 Gleisanlagen und Zwischengleisflächen, geschottert
-  V23 Gleisanlagen und Zwischengleisflächen, begrünt
-  V31 Rad-/Fußwege und Wirtschaftswege, versiegelt
-  V32 Rad-/Fußwege und Wirtschaftswege, befestigt
-  V331 Rad-/Fußwege und Wirtschaftswege, unbefestigt, nicht bewachsen
-  V332 Rad-/Fußwege und Wirtschaftswege, unbefestigt, bewachsen
-  V51 Grünflächen und Gehölzbestände entlang von Verkehrsflächen junger bis mittlerer Ausprägung entlang von Verkehrsflächen








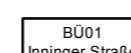
Erläuterung zur Beschriftung






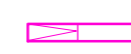


Grenzen und Bezugsräume

-  B1 Bezugsraumnummer
-  Bezugsräume
-  Landkreisgrenze

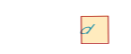


technische Planung

-  Planfeststellungsgrenze
-  Straßenbahnschienen geplant (mit Diele)
-  Haltestellen, geplant
-  Abbruch bestehender Wege
-  vorübergehende Flächeninanspruchnahme
-  Bau-km
-  Bahnüberführung mit Bezeichnung
-  sichere Rodung von Bäumen






1. Tektur vom 20.02.2019

-  Wegeverlauf
-  Absperrgelande
-  Entwässerung
-  Haltestelle
-  Schallschutzwand
-  Rodung von Bäumen






Nachweise Fledermäuse (Lustig 2017)

-  Bäume mit Quartierpotential für Fledermäuse
-  Fledermaus-Nachweis (Lustig 2017)
-  Faunistische Funktionsbeziehung Fledermaus-Flugroute zwischen Quartierstandort und Jagdhabitat

Maßnahmen

- | Nr. | Maßnahmenbezeichnung |
|---|--------------------------------|
| Maßnahmenbeschreibung | |
|  | Bauschutzzaun |
|  | Vermeidungsmaßnahmen |
|  | Gestaltungsmaßnahmen |
|  | Ausgleichsmaßnahmen |
|  | vorgezogene Ausgleichsmaßnahme |

nachrichtliche Übernahme

-  digitale Flurkarte
-  Baumvermessung
-  nachrichtliche Planung
-  Grünfläche Friedhof
-  Grünfläche Schwimmbad, Freibad

-  Fahrbahn; Bahnübergang, Gleise, Versiegelung
-  Bahnsteig
-  Rasengleis tiefliegend
-  Rasengleis hochliegend
-  Gehweg
-  Radweg
-  Grünweg
-  wassergebundener Belag
-  Mulde
-  Ansaat Landschaftsrasen, Ansaat Saumgesellschaft
-  Ansaat Wiesengesellschaft
-  Pflanzung von Laubbaum-Hochstämmen
-  Lagebereich der Lerchenfenster dem Grunde nach (die tatsächliche Lage kann variieren)

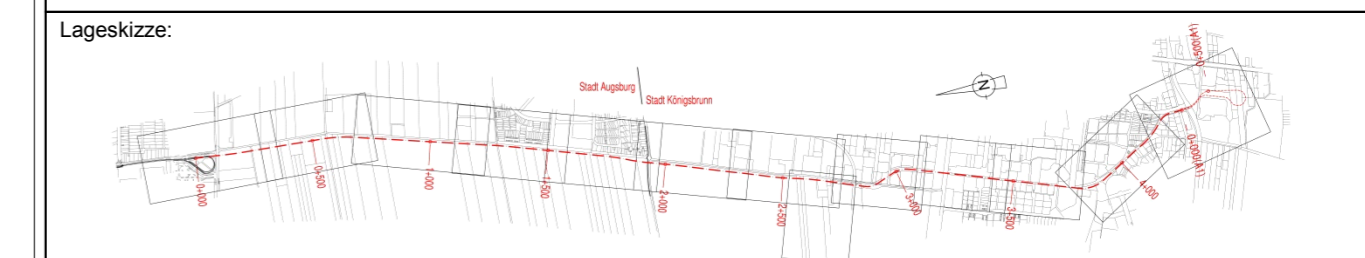
1. Tektur vom 20.02.2019

Änderung in magenta

Index:	Änderungen bzw. Ergänzungen	

Genehmigungsvermerk Planfeststellungsbehörde

Planfeststellungsantrag vom 31.01.2018



Bauherr / Vorhabensträger: swa Verkehrs-GmbH Hoher Weg 1 86152 Augsburg	Planverfasser: EGER PARTNER <small>LANDSCHAFTSARCHITECTEN BOLA</small> Austraße 35 · 86153 Augsburg · Tel. (08 21) 25 92 94 - 0 E-Mail eger@egerpartner.de · www.egerpartner.de	Anlage: 6.3.2.2T Auftrag-Nr.: 1541 <table border="1" style="width: 100%; border-collapse: collapse; font-size: x-small;"> <thead> <tr> <th></th> <th>Datum</th> <th>Name</th> </tr> </thead> <tbody> <tr> <td>gez.:</td> <td>02/2019</td> <td>Reiserer</td> </tr> <tr> <td>bearb.:</td> <td>02/2019</td> <td>Dinger</td> </tr> <tr> <td>gepr.:</td> <td>02/2019</td> <td>Dinger</td> </tr> </tbody> </table>		Datum	Name	gez.:	02/2019	Reiserer	bearb.:	02/2019	Dinger	gepr.:	02/2019	Dinger
	Datum	Name												
gez.:	02/2019	Reiserer												
bearb.:	02/2019	Dinger												
gepr.:	02/2019	Dinger												
Projektleitung: swa Projektgesellschaft mbH Hoher Weg 1 86152 Augsburg	Projektbezeichnung: Landschaftspflegerischer Begleitplan - Maßnahmenplan - - Legende -	Planzeichen: L3_4_LA_LE_02_a Planart: Genehmigungsplanung Blattgr.: 705 mm / 495 mm Gewerk: Landschaftsplanung												
Maßstab: 1:500	Höhen- und Koordinatensystem: Gauss-Krüger, Höhen über NN													

Projekt: **Mobilitätsdrehscheibe Augsburg**

Teilprojekt: **Linie 3 – Verlängerung nach Königsbrunn**