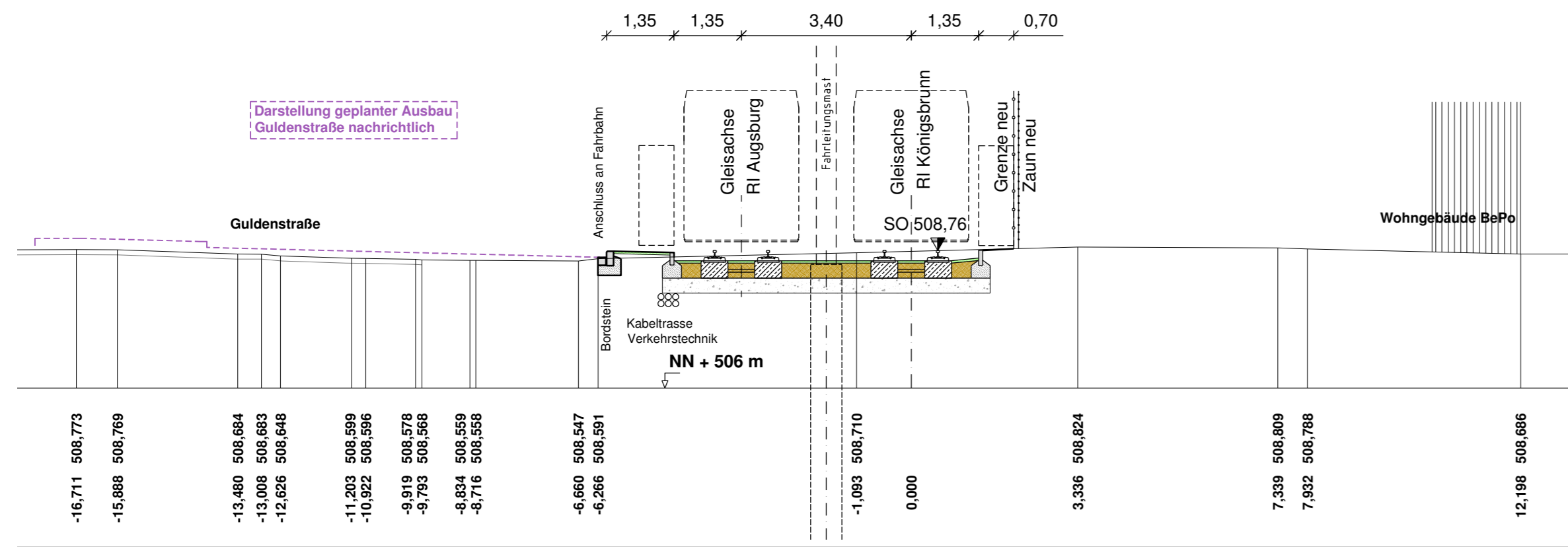
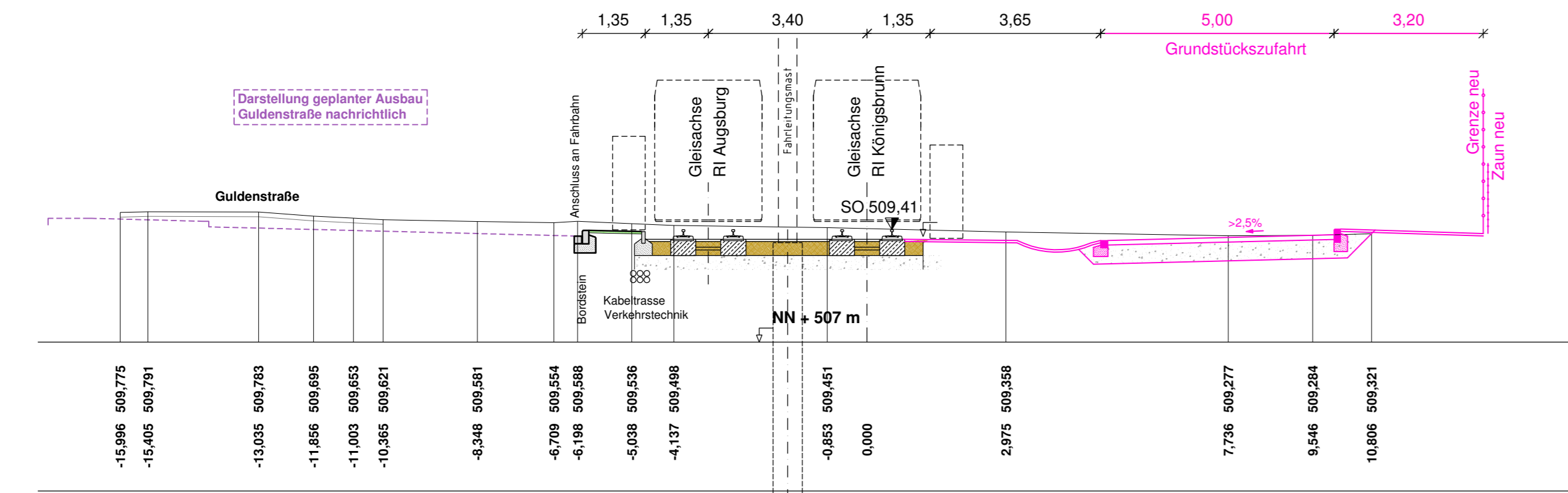


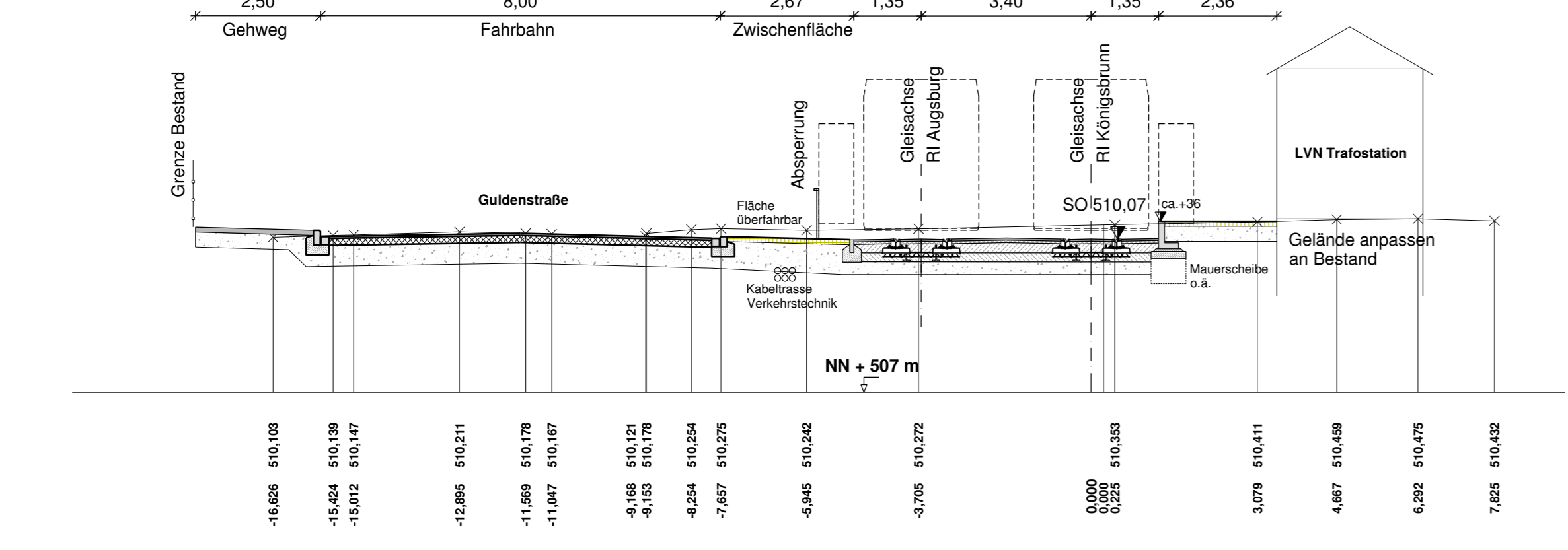
Querprofil 8 km 2+425



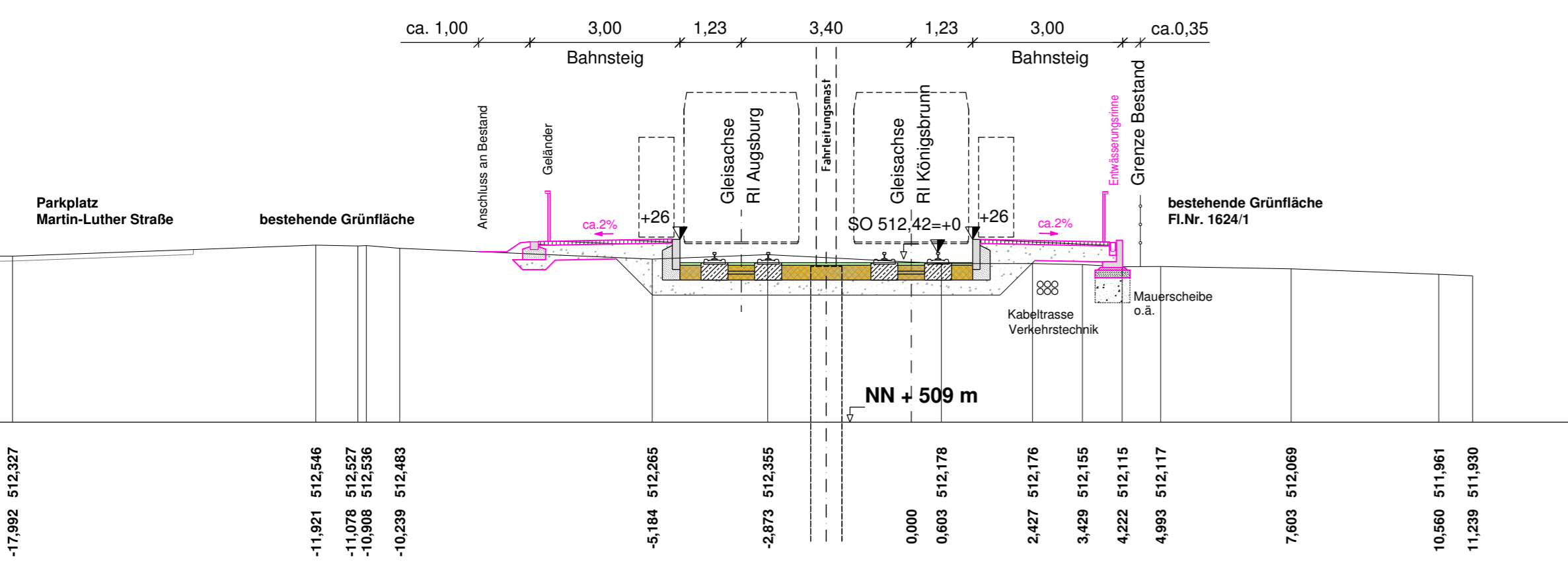
Querprofil 9 km 2+700



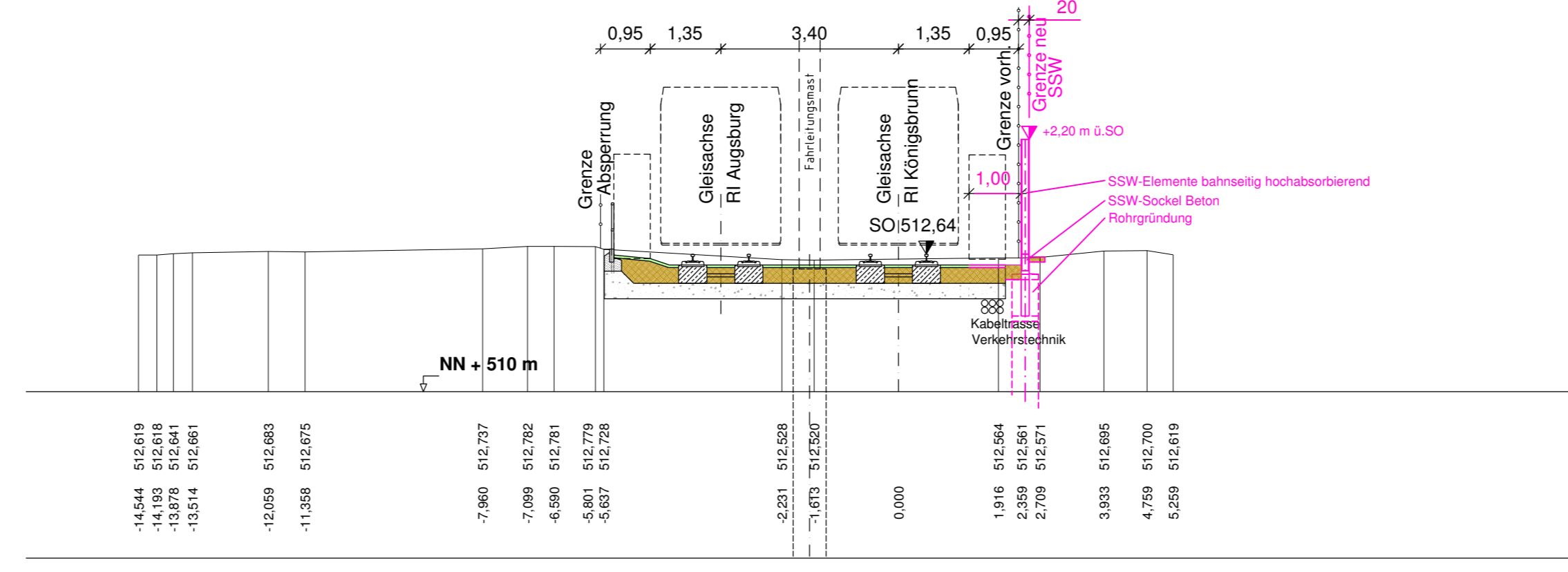
Querprofil 10 km 2+841,5



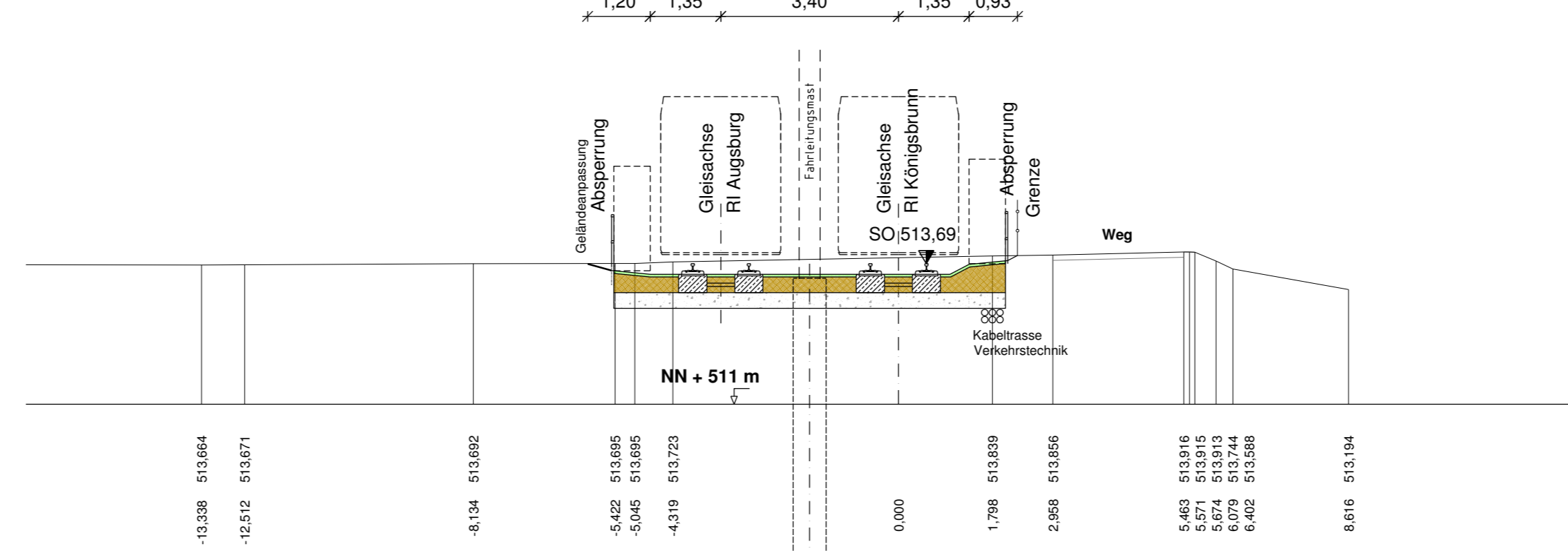
Querprofil 11 km 3+325



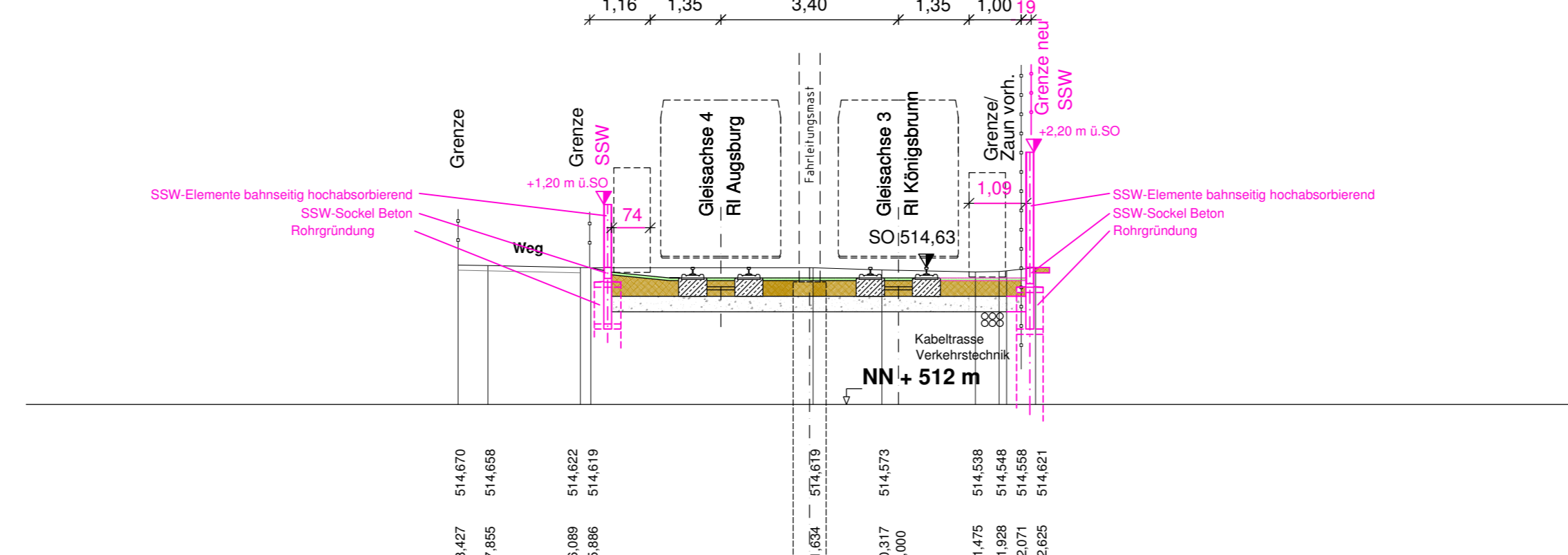
Querprofil 12 km 3+450



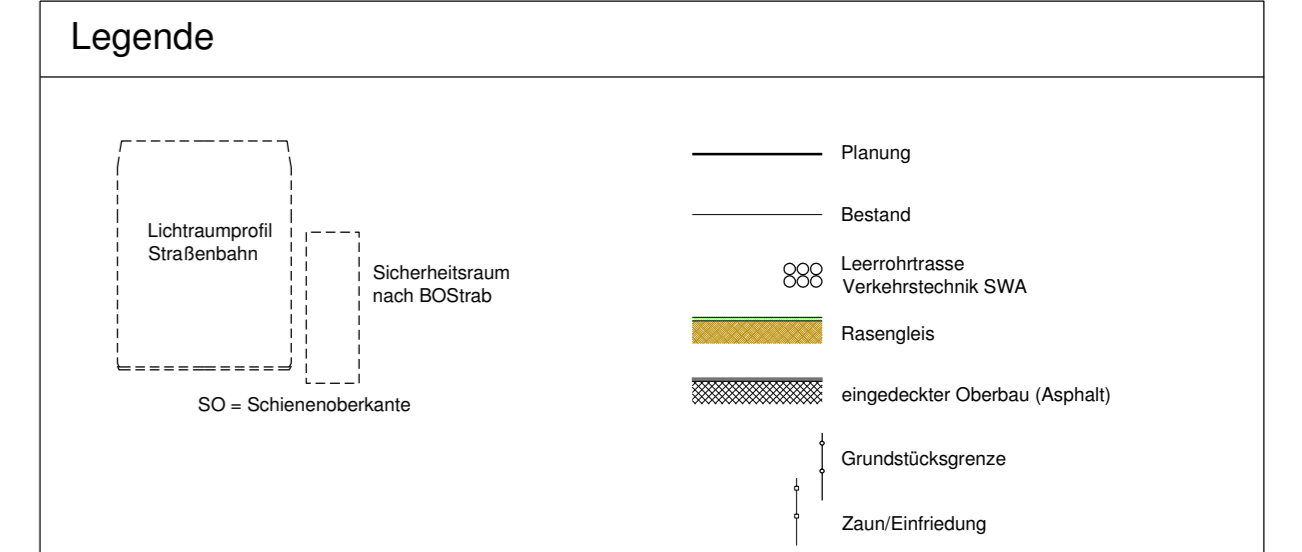
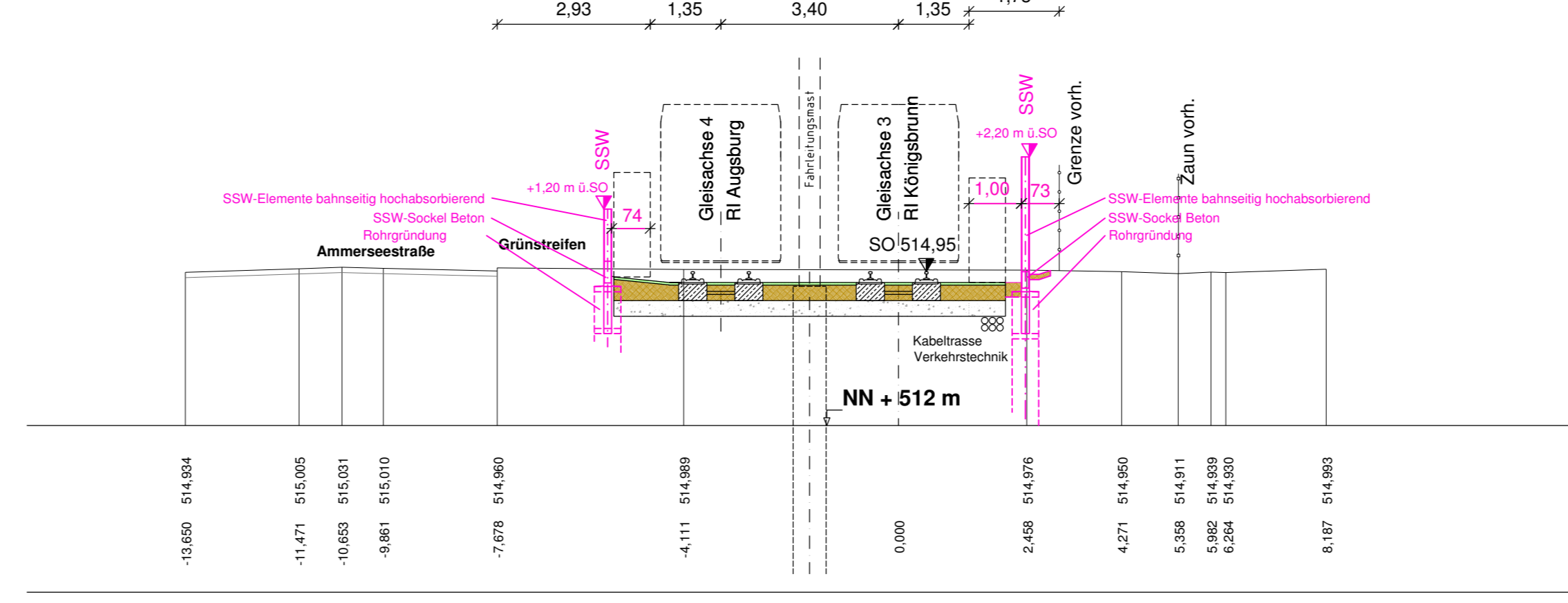
Querprofil 13 km 3+750



Querprofil 14 km 4+095



Querprofil 15 km 4+325



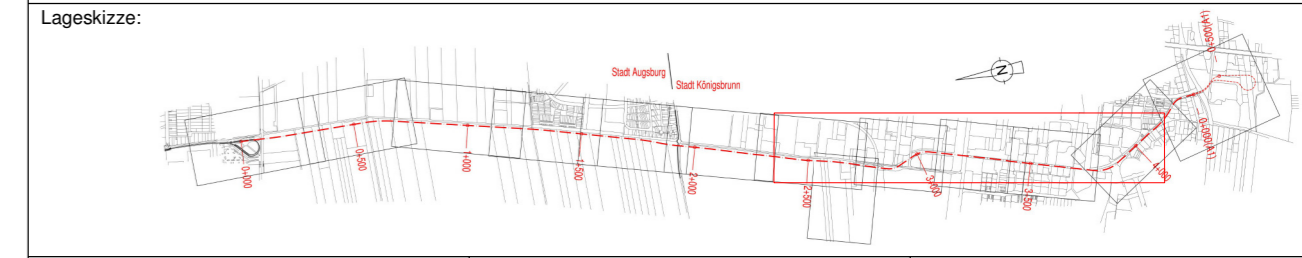
1. Tektur vom 20.02.2019
Änderungen in magenta

a	Profil 12, 14, 15: Schallschutzwände neu Profil 9: Ergänzung Grundstückszufahrt, Profil 11: Änderung Querneigung Bahnsteige	13.11.18	cm
---	--	----------	----

Index: Änderungen bzw. Ergänzungen:

Genehmigungsvermerk Planfeststellungsbehörde

Planfeststellungsantrag vom 31.01.2018



Planverfasser: Planungsgemeinschaft Ingenieurbüro Scholz & Ingenieurbüro Hübner 2 Dienstweggäßchen 4 86152 Augsburg	Anlage: 4.3.3 T Auftrag-Nr.: 0325-15
Augsburg, 20.02.2019, gez. J. Reinelt Ort, Datum, Unterschrift	gez.: 18.01.18 cm bearb.: 18.01.18 cm gez.:
Bauherr / Vorhabenträger: swa Verkehrs-GmbH Hoher Weg 1 86152 Augsburg	Planzeichen: L3_4_VA_GS_02_a
swa Projektgesellschaft mbH Hoher Weg 1 86152 Augsburg	Planart: Genehmigungsplanung
Augsburg, 20.02.2019, gez. ppa. Stefanie Rhode Ort, Datum, Unterschrift	Blattgr.: 970 mm / 594 mm
Mästab: 1:100	Gewerk: Verkehrsanlage
Planbezeichnung: Querprofile 8 bis 15	Höhen- und Koordinatensystem: Gauss-Krüger, Höhen über NN

Projekt: Mobilitätsdrehscheibe Augsburg
Teilprojekt: Linie 3 - Verlängerung nach Königsbrunn