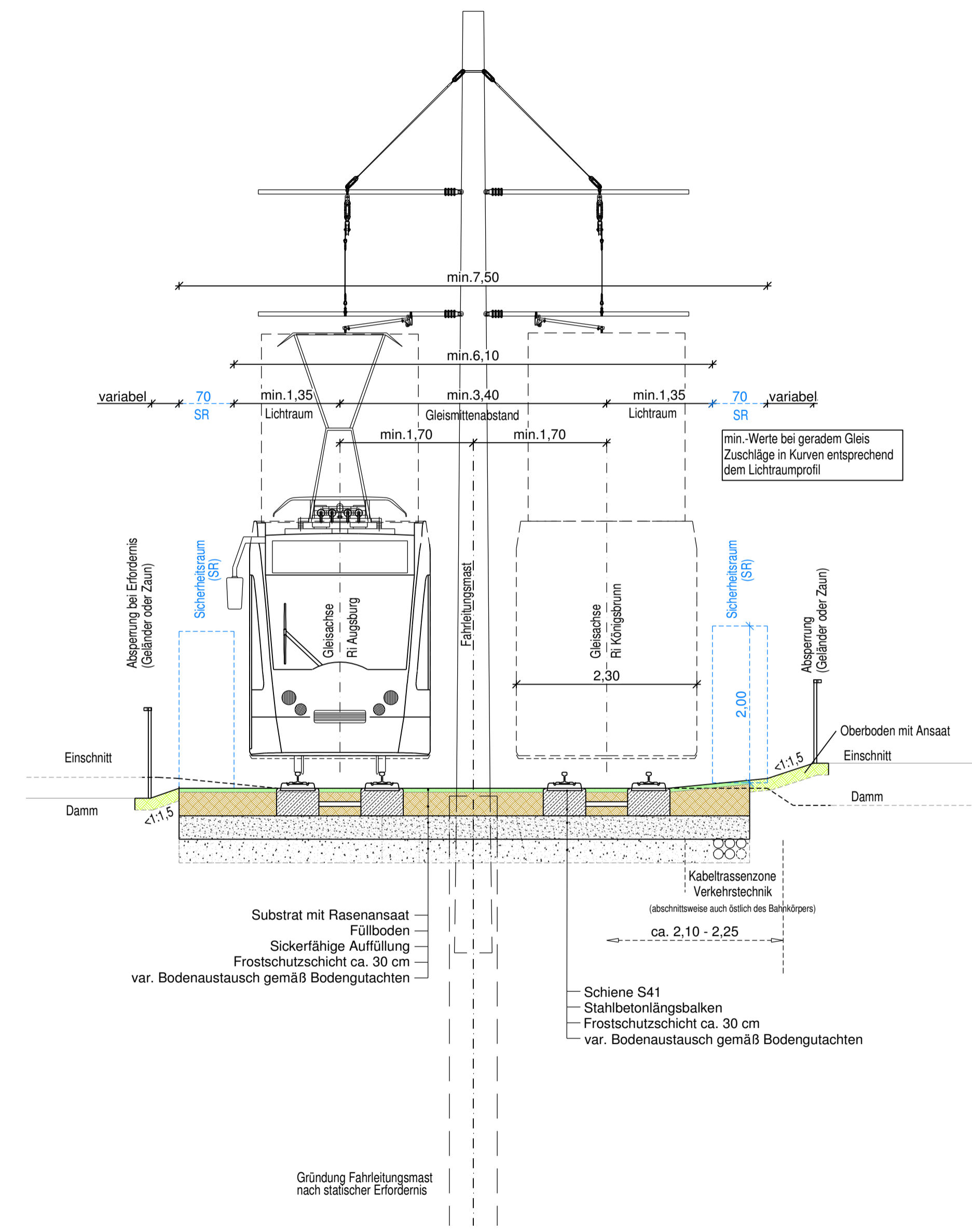
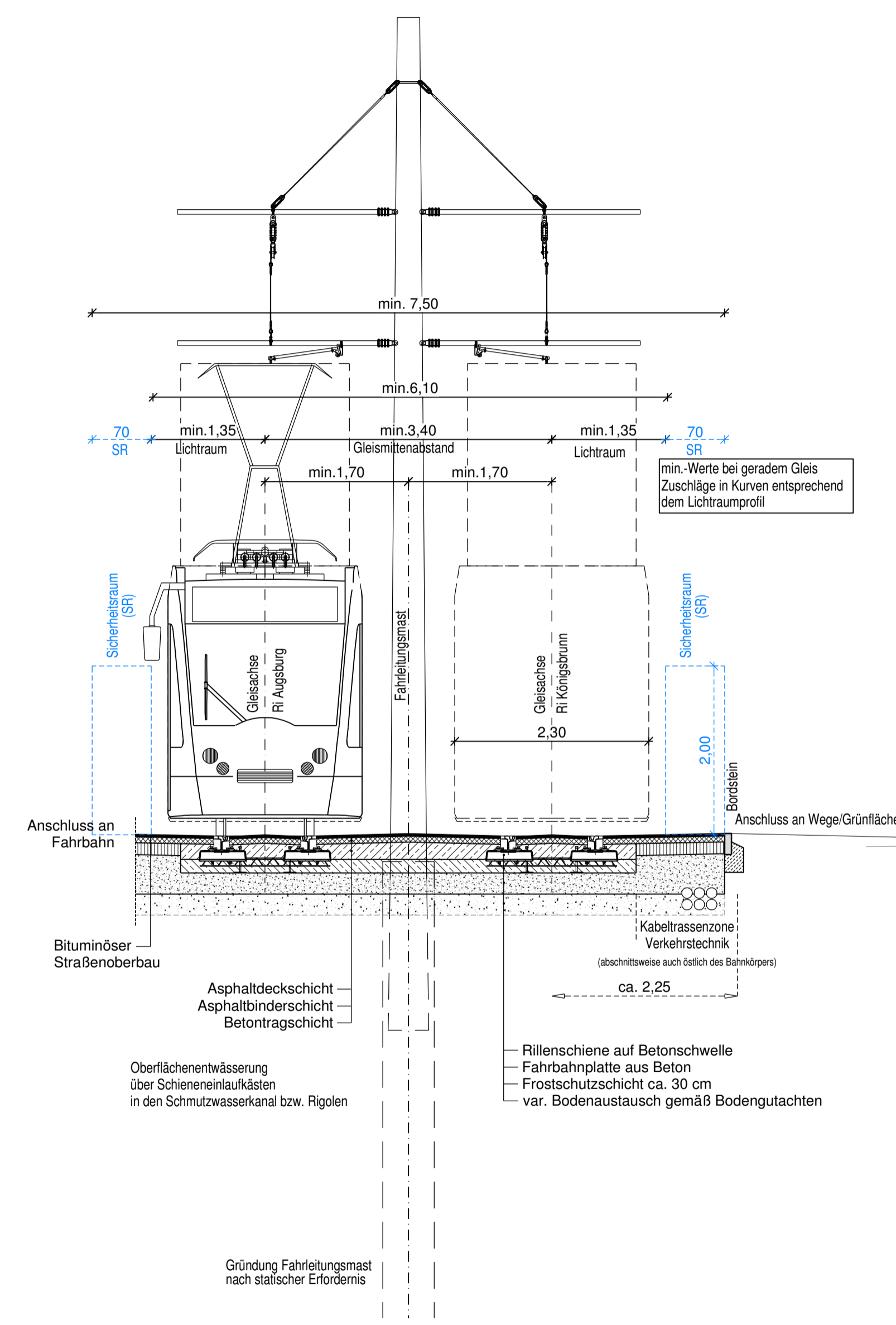


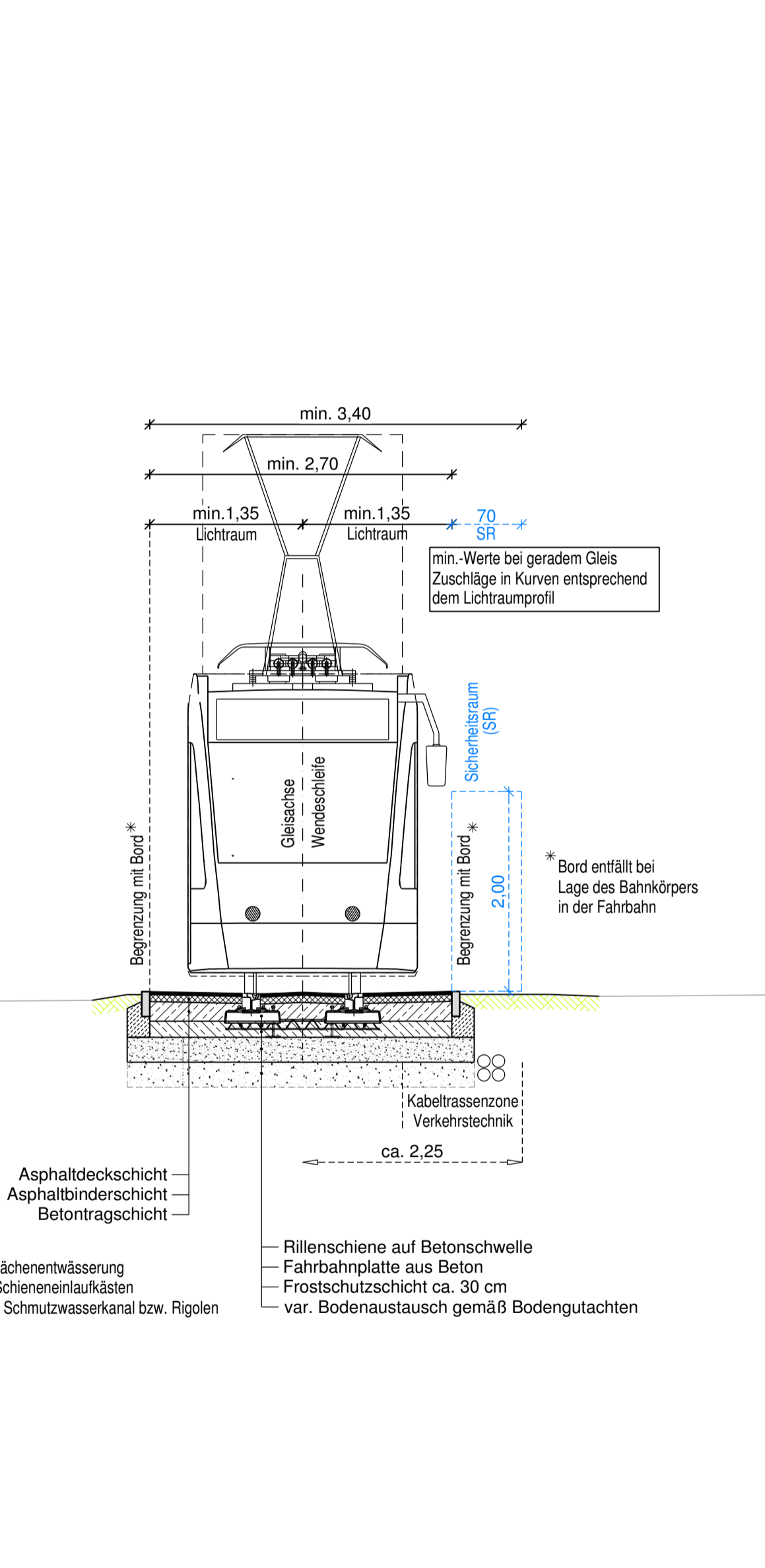
Regelquerschnitt Rasengleis mit hochliegender Vegetationsebene (2-gleisig)



Regelquerschnitt Rasengleis mit tiefliegender Vegetationsebene (2-gleisig)



Regelquerschnitt eingedeckter Oberbau (Asphalt) (2-gleisig)

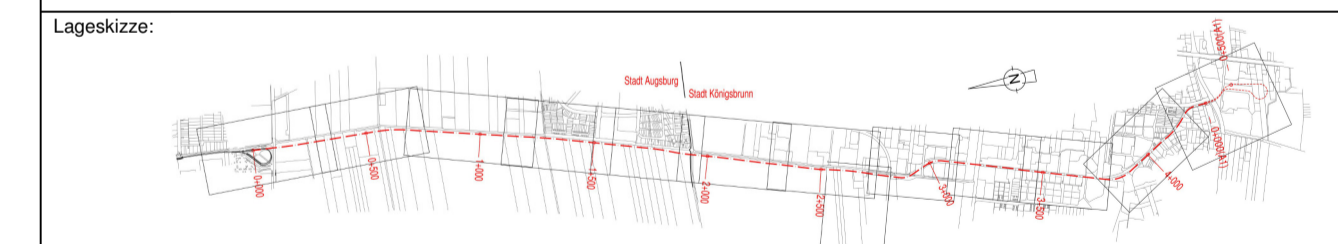


Regelquerschnitt eingedeckter Oberbau (Asphalt) (Wendeschleife ZOB Königsbrunn 1-gleisig)

Index:	Änderungen bzw. Ergänzungen:
--------	------------------------------

Genehmigungsvermerk Planfeststellungsbehörde

Planfeststellungsantrag vom 31.01.2018



Planverfasser: Planungsgemeinschaft Ingenieurbüro Scholz & Ingenieurbüro Hillebrand 2 Querschnittsengländer 4 86152 Augsburg		Anlage: Auftrag Nr.: 0325-15
Augsburg, 31.01.18, gez. J. Reinelt Ort, Datum, Unterschrift		Datum 18.01.18
Augsburg, 31.01.2018, gez. ppa. Stefanie Rohde Ort, Datum, Unterschrift		Name cm
Augsburg, 31.01.2018, gez. i.V. Martin Müller Ort, Datum, Unterschrift		gepr.: 18.01.18
Augsburg, 31.01.2018, gez. i.V. Martin Müller Ort, Datum, Unterschrift		gepr.: 19.01.18
Bauherr / Vorhabensträger: swa Verkehrs-GmbH Hoher Weg 1 86152 Augsburg		Planart: L3_4_VA_RQ_01_
Projekt: swa Projektgesellschaft mbH Hoher Weg 1 86152 Augsburg		Planart: Genehmigungsplanung
Augsburg, 31.01.2018, gez. ppa. Stefanie Rohde Ort, Datum, Unterschrift		Blattgr.: 1160 mm / 420 mm
Augsburg, 31.01.2018, gez. i.V. Martin Müller Ort, Datum, Unterschrift		Gewerk: Verkehrsanlage
Maßstab: 1:50		Höhen- und Koordinatensystem: Gauss-Krüger, Höhen über NN
Projekt: Teilprojekt: Mobilitätsdrehscheibe Augsburg Linie 3 - Verlängerung nach Königsbrunn		