

BÜ10
Hunnenstraße

BÜ11
Guldenstraße

BÜ12
Guldenstraße (Gewerbezufahrt)

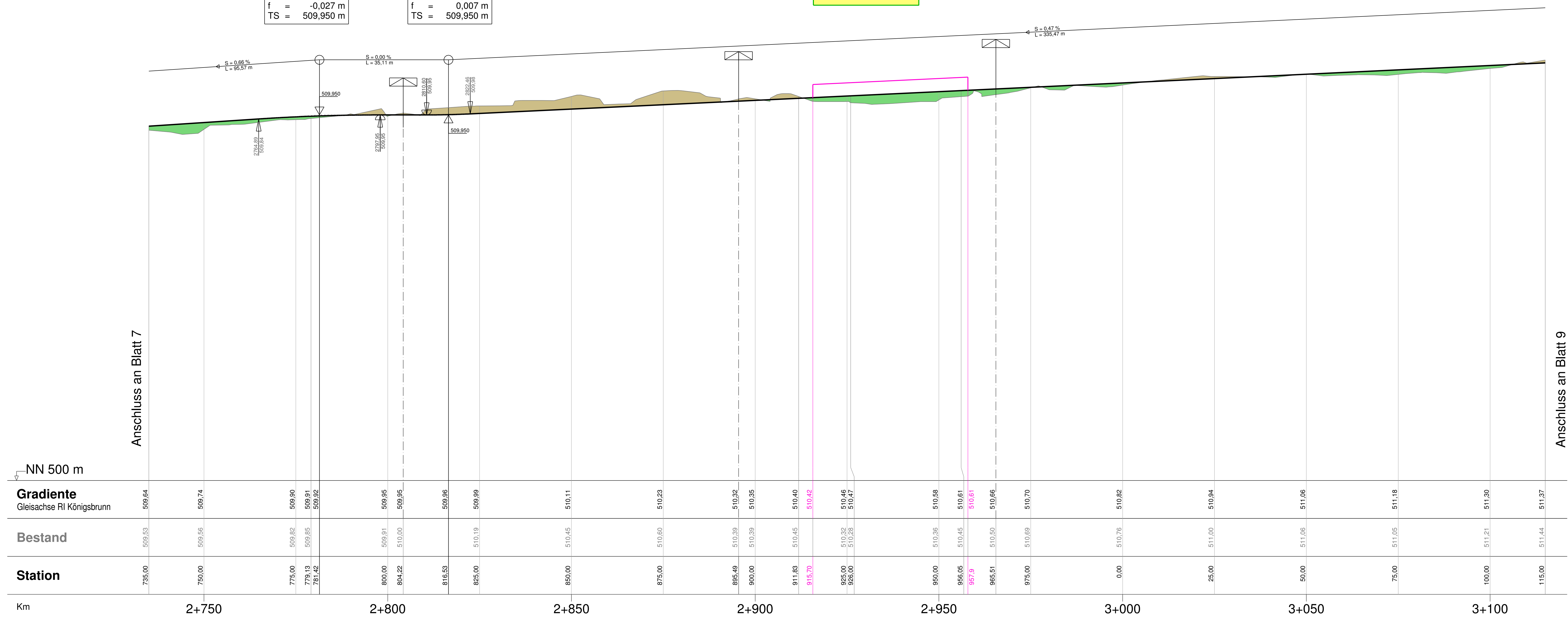
Haltestelle
Guldenstraße

km 2+781,419
H = -5000,000 m
T = 16,533 m
f = -0,027 m
TS = 509,950 m

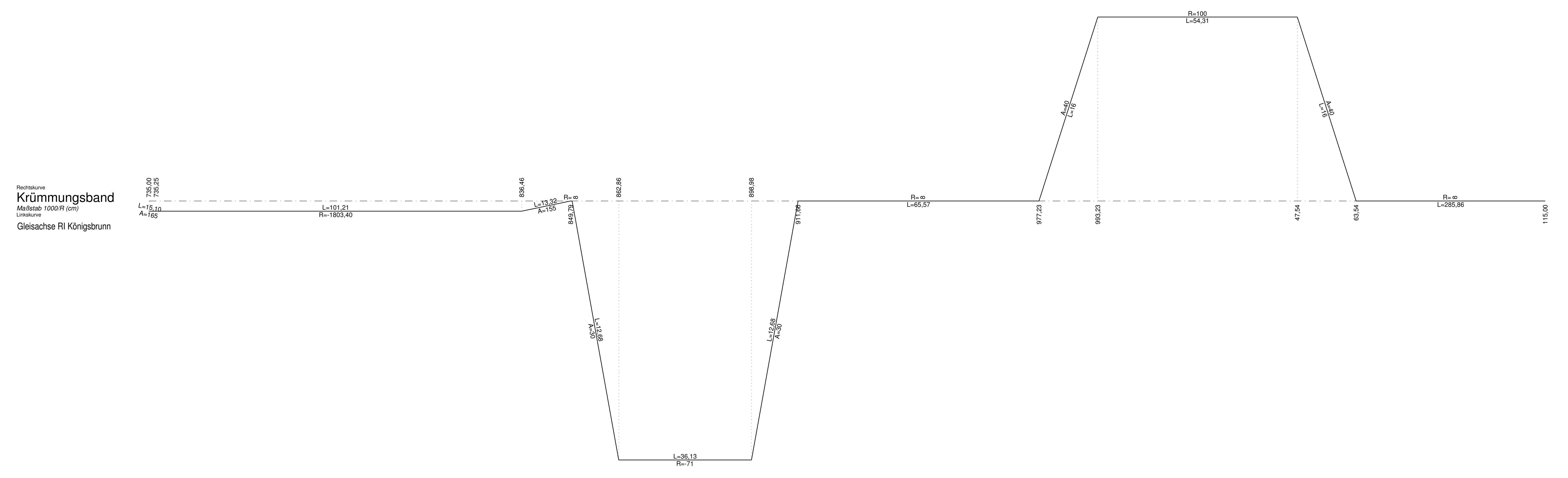
km 2+816,529
H = 2500,000 m
T = 5,932 m
f = 0,007 m
TS = 509,950 m

Legende

- Austrundungsbeginn/-ende
- Gradientenhoch-/Tiefpunkt
- Damm
- Einschnitt
- Neigungsbrechpunkt mit Angabe von Austrundungslängsmesser, Längsneigung und Abstand zum nächsten Neigungsbrechpunkt
- Bahnübergang



Station	Bestand	Gradient
735,00	509,53	509,84
750,00	509,56	509,74
775,00	509,82	509,90
779,13	509,85	509,91
781,42	509,82	509,89
800,00	509,91	509,95
804,22	510,00	509,95
816,53	509,96	509,96
825,00	510,19	509,99
850,00	510,45	510,11
875,00	510,60	510,23
895,49	510,39	510,32
900,00	510,39	510,35
911,83	510,45	510,40
915,70	510,42	510,42
925,00	510,32	510,46
926,00	510,28	510,47
950,00	510,36	510,58
956,05	510,45	510,61
957,19	510,45	510,61
965,51	510,50	510,66
975,00	510,69	510,70
100,00	511,21	510,82
105,00	511,06	510,86
110,00	511,05	511,06
115,00	511,44	511,37



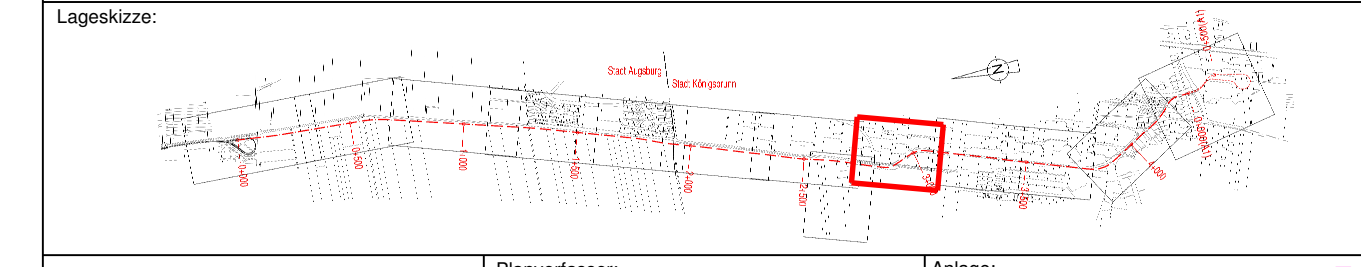
1. Tektur vom 20.02.2019
Änderungen in magenta

HS Guldenstraße Anordnung Bahnhofs	06.11.18	cm
Index: Änderungen bzw. Ergänzungen:		

Genehmigungsvermerk Planfeststellungsbehörde

Genehmigungsnummer: 1803/18

Planfeststellungsantrag vom 31.01.2018



Planverfasser: Planungsgemeinschaft Ingenieurkollegium 4 86152 Augsburg	Anlage: 4.2.8 T
Ausgabe: 20.02.2019, gez. J. Reineck Ort, Datum, Unterschrift	Auftrag-Nr.: 020515
Projektierung: swa Projektgesellschaft mbH Hoher Weg 1 86152 Augsburg	Datum: 08.01.18 cm
Ausgabe: 20.02.2019, gez. J. Reineck Ort, Datum, Unterschrift	Name: 08.01.18 cm
Planer: swa Projektgesellschaft mbH Hoher Weg 1 86152 Augsburg	gepr.: 19.01.18 j
Ausgabe: 20.02.2019, gez. J.V. Martin Müller Ort, Datum, Unterschrift	Planzeichen: L3_4_VA_HP_08_a
Blauher/Vorhabensleiter: swa Verkehrs-GmbH Hoher Weg 1 86152 Augsburg	Planart: Genehmigungsplanung
Ausgabe: 20.02.2019, gez. ppa. Stefania Rohde Ort, Datum, Unterschrift	Blattgröße: 1160 mm / 700 mm
Mäßstab: 1:500 / 50	Genauigkeit: Verkehrsanlage
Planbezeichnung: Höhenplan Blatt 08 Bau-km 2+735 bis Bau-km 3+115	Höhen- und Koordinatensystem: Gauss-Krüger, Höhen über NN

Projekt: Mobilitätsdrehscheibe Augsburg
Teilprojekt: Linie 3 - Verlängerung nach Königsbrunn