

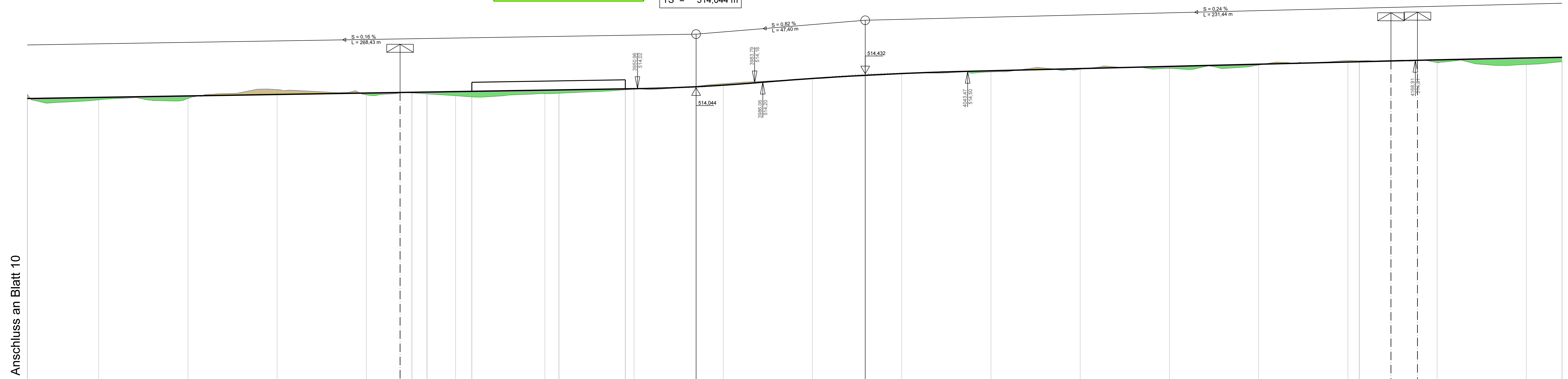
BÜ17
Notüberfahrt

**Haltestelle
Mindelheimer Straße**

km 3+967,371
H = 5000,000 m
T = 16,415 m
f = 0,027 m
TS = 514,044 m


km 4+014,766
H = -10000,000 m
T = 28,705 m
f = -0,041 m
TS = 514,432 m

BÜ18
Siedlerweg
Geh- und Radweg Notüberfahrt



Km	3+800	3+850	3+900	3+950	4+000	4+050	4+100	4+150	4+200																						
Station	780.00	800.00	825.00	850.00	875.00	884.44	887.76	881.99	900.00	904.55	925.00	928.95	947.55	950.00	967.37	975.00	0.00	14.77	25.00	50.00	75.00	100.00	125.00	150.00	153.20	162.08	169.49	175.00	200.00	210.00	
Bestand	513.85	513.70	513.74	513.99	513.84	513.91	513.91	513.87	513.82	513.79	513.98	513.89	513.98	514.00	514.02	514.07	514.16	514.30	514.38	514.44	514.46	514.56	514.64	514.70	514.80	514.80	514.81	514.81	514.75	514.88	514.89
Gradiente	513.74	513.77	513.81	513.85	513.89	513.91	513.92	513.93	513.94	514.01	514.11	514.30	514.38	514.44	514.52	514.58	514.64	514.70	514.76	514.77	514.79	514.81	514.82	514.88	514.89	514.89	514.82	514.88	514.89	514.89	

Rechtskurve
Krümmungsband
Maßstab 1000/R (cm)
Linkscurve
Gleisachse RI Königsbrunn



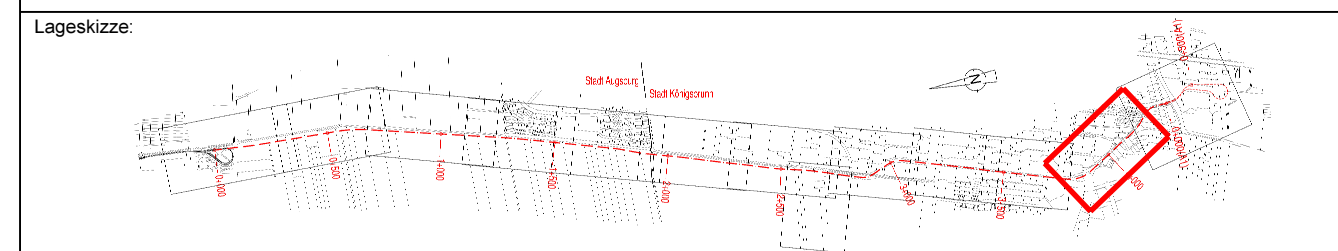
Legende

- ↓ Ausrundungsbeginn/-ende
- ↓ Gradientenhoch-/tiefpunkt
- ↕ Neigungsbrechpunkt mit Angabe von Ausrundungshöhe, Längeneigung und Abstand zum nächsten Neigungsbrechpunkt
- ↕ Bahnübergang
- Damm
- Einschnitt

Index	Änderungen bzw. Ergänzungen
-------	-----------------------------

Genehmigungsvermerk Planfeststellungsbehörde	
--	--

Planfeststellungsantrag vom 31.01.2018



Planverfasser: Planungsgemeinschaft Regimonts Straße 4 Regimonts Weidbrunn 86152 Augsburg	Anlage: 4.2.11 Auftrag-Nr.: 0325-15 Datum: 08.01.18 Name: cm bearb.: 08.01.18 cm gepr.: 19.01.18 jr
Bauherr / Vorhabensträger: swa Verkehrs-GmbH Höher Weg 1 86152 Augsburg	Projektstellung: swa Projektgesellschaft mbH Höher Weg 1 86152 Augsburg
Augsburg, 31.01.2018, gez. ppa. Stefanie Rohde Ort, Datum, Unterschrift	Augsburg, 31.01.2018, gez. i.V. Martin Müller Ort, Datum, Unterschrift
Maßstab: 1:500 / 50	Planzeichnung: Höhenplan Blatt 11 Bau-km 3+780 bis Bau-km 4+210
Blatt: 1280 mm / 550 mm	Planzeichen: L3_4_VA_HP_11_
Projekt: Mobilitätsdrehscheibe Augsburg	Teilprojekt: Linie 3 - Verlängerung nach Königsbrunn

Höhen- und Koordinatensystem:
Gauss-Krüger, Höhen über NN