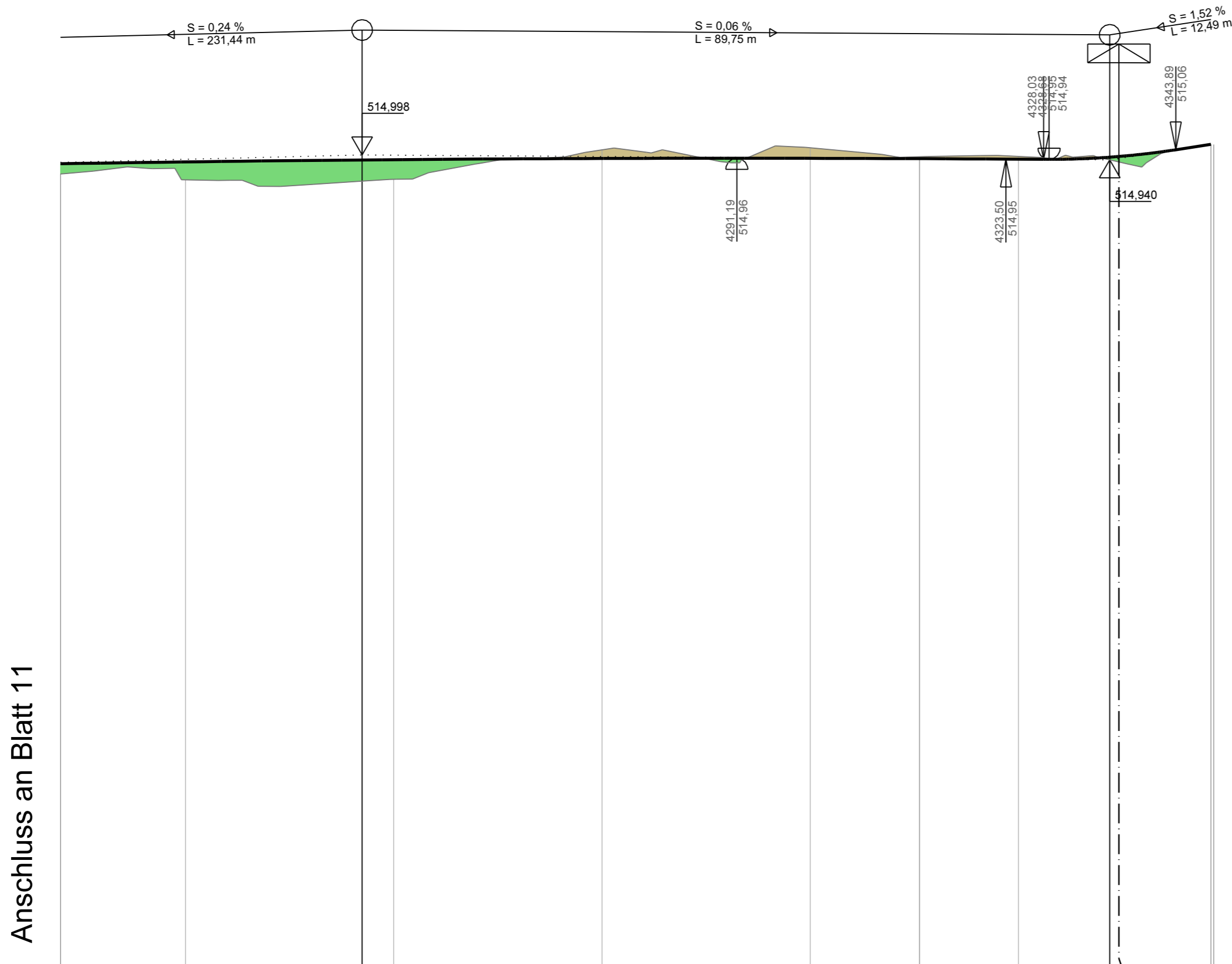


BÜ19
St.Ulrich Straße

km 4+246,207
H = -50000,000 m
T = 77,295 m
f = -0,060 m
TS = 514,998 m

km 4+335,958
H = 1000,000 m
T = 7,929 m
f = 0,031 m
TS = 514,940 m



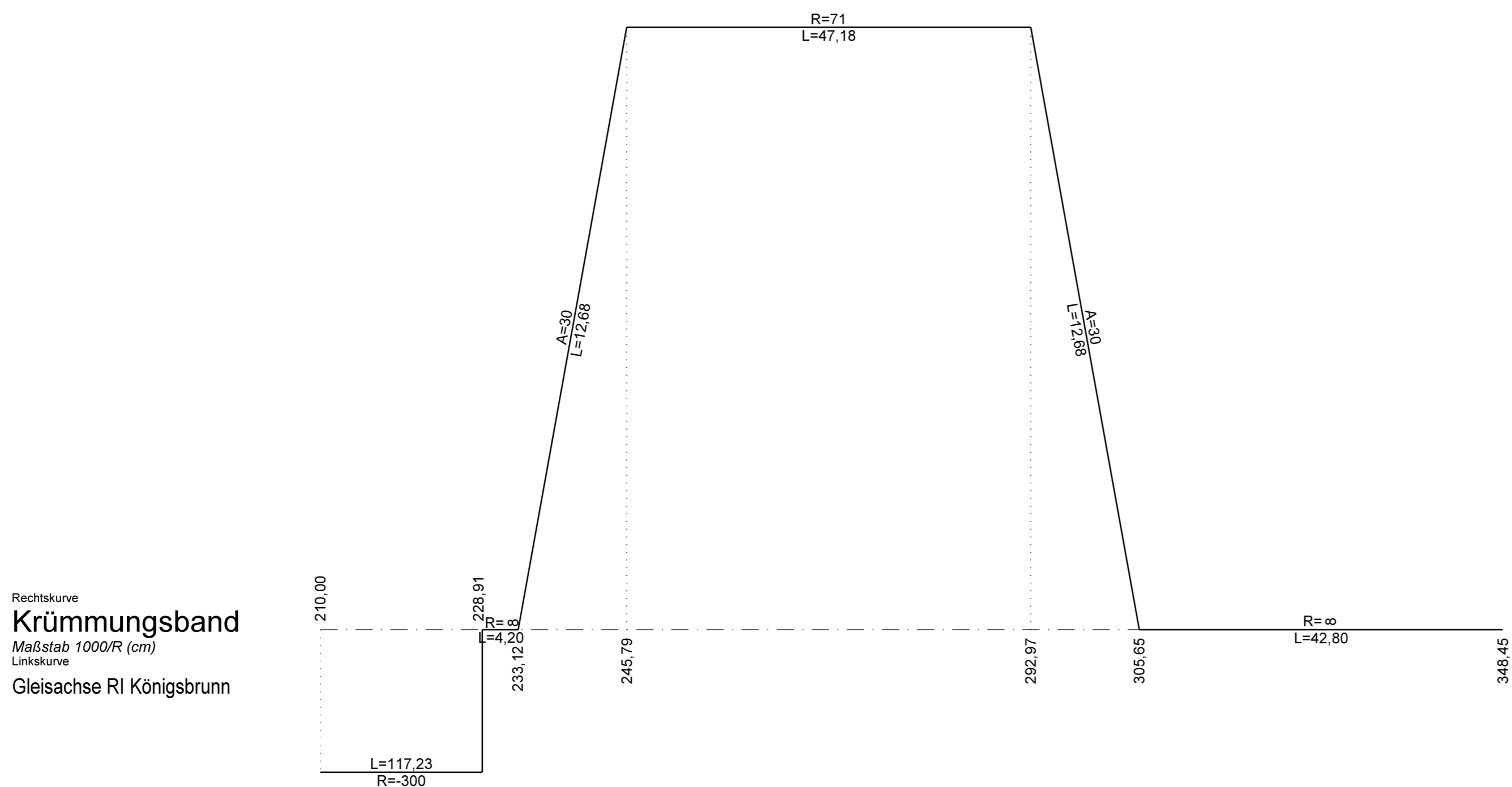
NN 505 m

	210,00	225,00	246,21	250,00	275,00	300,00	313,13	325,00	335,96	337,07	348,11	348,45
Gradiente												
Gleisachse RI Königsbrunn	514,89	514,91	514,94	514,94	514,96	514,96	514,95	514,95	514,97	514,98	515,13	515,13
Bestand												
Gleisachse RI Königsbrunn	514,77	514,70	514,71	514,71	515,06	515,08	514,98	514,98	514,91	514,91	515,12	515,12
Station												
Gleisachse RI Königsbrunn	210,00	225,00	246,21	250,00	275,00	300,00	313,13	325,00	335,96	337,07	348,11	348,45

Km

4+250

4+300



Legende

↓ Ausrundungsbeginn/-ende $s = 0,24\%$ $L = 231,44\text{ m}$

↓ Gradientenhoch-/tiefpunkt $s = 0,06\%$ $L = 89,75\text{ m}$

↕ Bahnhübergang

Neigungsbrechpunkt mit Angabe von Ausrundungshalbmesser, Längsneigung und Abstand zum nächsten Neigungsbrechpunkt

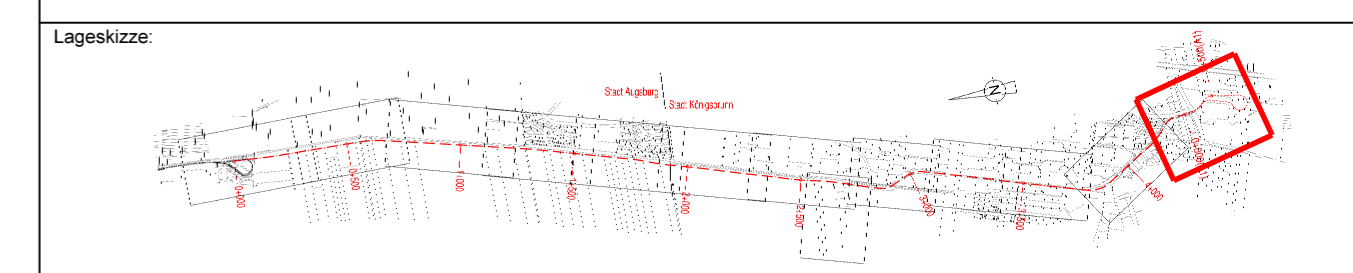
■ Damm

■ Einschnitt

Index:	Änderungen bzw. Ergänzungen:	
--------	------------------------------	--

Genehmigungsvermerk, Planfeststellungsbehörde

Planfeststellungsantrag vom 31.01.2018



Bauherr / Vorhabensträger: swa Verkehrs-GmbH Höher Weg 1 86152 Augsburg	Planverfasser: Planungsgemeinschaft Ingenieurbüro Scholz & Ingenieurbüro Hillebrand 2 Querschlaggäßchen 4 86152 Augsburg	Anlage: 4.2.12 0325-15								
	Augsburg, 31.01.2018, gez. J. Reinelt Ort, Datum, Unterschrift	<table border="1"> <tr> <th>Datum</th> <th>Name</th> </tr> <tr> <td>gez.: 08.01.18</td> <td>cm</td> </tr> <tr> <td>bearb.: 08.01.18</td> <td>cm</td> </tr> <tr> <td>gepr.: 19.01.18</td> <td>jr</td> </tr> </table>	Datum	Name	gez.: 08.01.18	cm	bearb.: 08.01.18	cm	gepr.: 19.01.18	jr
	Datum	Name								
gez.: 08.01.18	cm									
bearb.: 08.01.18	cm									
gepr.: 19.01.18	jr									
Augsburg, 31.01.2018, gez. ppa. Stefanie Rohde Ort, Datum, Unterschrift	Projektleitung: swa Projektgesellschaft mbH Höher Weg 1 86152 Augsburg	Planart: Genehmigungsplanung								
Maßstab: 1: 500 / 50	Planbezeichnung: Höhenplan Blatt 12.1 Bau-km 4+210 bis 4+348,45 (Beginn Wendeschleife)	Blattgr.: 700 mm / 600 mm Gewerk: Verkehrsanlage Höhen- und Koordinatensystem: Gauss-Krüger, Höhen über NN								

Projekt: **Mobilitätsdrehscheibe Augsburg**
 Teilprojekt: **Linie 3 - Verlängerung nach Königsbrunn**